

NOTIFICAÇÕES PARA COVID-19

CASOS CONFIRMADOS

302.509

CASOS RECUPERADOS

295.903

CASOS ATIVOS
(EM ISOLAMENTO DOMICILIAR OU HOSPITALAR)

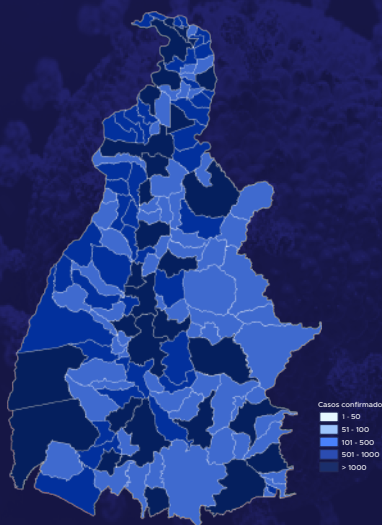
2.464

ÓBITOS

4.142

CASOS NOTIFICADOS

919.416



HOSPITALIZAÇÃO COVID

24

LEITOS PÚBLICOS **21**

CLÍNICOS **10**

UTI COVID **11**

LEITOS PRIVADOS **3**

CLÍNICOS **1**

UTI COVID **2**

VACINÔMETRO

DOSES APLICADAS

2.381.710

698º BOLETIM EPIDEMIOLÓGICO DE NOTIFICAÇÕES DA COVID-19 NO TOCANTINS

A Secretaria de Estado da Saúde (SES) informa que nesta segunda-feira, 28 de março, foram contabilizados 7 novos casos confirmados para Covid-19. Deste total, foram registrados 2 nas últimas 24 horas e o restante por exames coletados em dias anteriores e que tiveram seus resultados inseridos no sistema, pelos municípios, na data de ontem.

Desta forma, hoje o Tocantins registra um total de **919.416** pessoas notificadas com a Covid-19 e acumula **302.509** casos confirmados da doença. Destes pacientes **295.903** estão recuperados e **2.464** estão ainda ativos (em isolamento domiciliar ou hospitalar), além de **4.142** óbitos.

TABELA 1. Distribuição dos novos casos confirmados para COVID-19, segundo município de residência, TOCANTINS.

| MUNICÍPIO | TOTAL | POPULAÇÃO ESTIMADA | PROPORÇÃO DE CONTAMINADOS EM RELAÇÃO À POPULAÇÃO |
|-------------------------|----------|--------------------|--|
| GURUPI | 4 | 87545 | 0,0% |
| MIRANORTE | 1 | 13493 | 0,01% |
| PONTE ALTA DO BOM JESUS | 1 | 4591 | 0,02% |
| PORTO NACIONAL | 1 | 53316 | 0,0% |
| TOTAL | 7 | | |

Fonte: Centro de Informações Estratégicas da Vigilância em Saúde - CIEVS/TO

NOTIFICAÇÕES PARA COVID-19

GRÁFICO 1. GRÁFICO 1. Distribuição dos novos casos confirmados da COVID-19, segundo sexo, TOCANTINS.



GRÁFICO 2. Distribuição dos novos casos confirmados da COVID-19, segundo Faixa Etária, TOCANTINS.

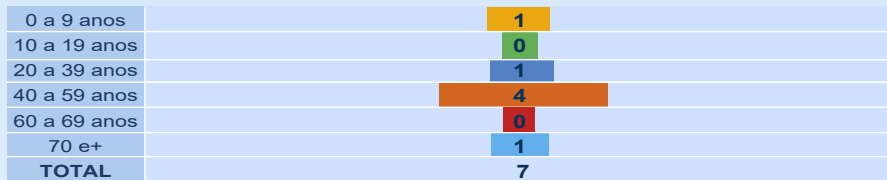
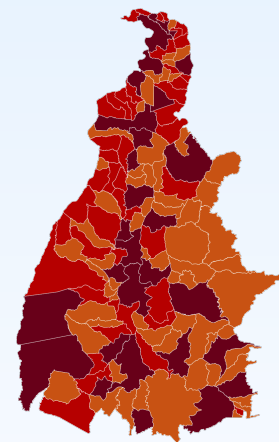


GRÁFICO 3. Perfil dos exames confirmados segundo tipo do teste, TOCANTINS.

| | |
|--------------|---|
| RT-PCR | 2 |
| SOROLOGIA | 0 |
| TESTE RÁPIDO | 5 |

IMAGEM 1. Distribuição dos casos confirmados por Coronavírus segundo o município de residência.



Fonte: Centro de Informações Estratégicas da Vigilância em Saúde – CIEVS/TO

NOTIFICAÇÕES PARA COVID-19

TABELA 2. Distribuição dos casos e óbitos confirmados acumulados da COVID-19, segundo município de residência, TOCANTINS.

| MUNICÍPIO | CASOS | ÓBITOS |
|----------------------------|--------|--------|
| PALMAS | 73.741 | 727 |
| ARAGUAÍNA | 46.176 | 596 |
| GURUPI | 19.967 | 286 |
| PORTO NACIONAL | 13.840 | 219 |
| PARAÍSO DO TOCANTINS | 11.713 | 207 |
| COLINAS DO TOCANTINS | 9.483 | 165 |
| FORMOSO DO ARAGUAIA | 4.585 | 72 |
| GUARAÍ | 3.905 | 83 |
| MIRANORTE | 3.683 | 62 |
| TOCANTINÓPOLIS | 3.517 | 60 |
| ARAGUATINS | 3.213 | 76 |
| MIRACEMA DO TOCANTINS | 3.191 | 55 |
| LAGOA DA CONFUSÃO | 2.980 | 29 |
| XAMBIOÁ | 2.843 | 40 |
| ALVORADA | 2.785 | 32 |
| DIANÓPOLIS | 2.784 | 41 |
| PEDRO AFONSO | 2.414 | 31 |
| ANANÁS | 2.197 | 28 |
| AUGUSTINÓPOLIS | 2.158 | 32 |
| PALMEIRÓPOLIS | 2.095 | 29 |
| WANDERLÂNDIA | 1.987 | 22 |
| TAGUATINGA | 1.973 | 34 |
| PEIXE | 1.768 | 22 |
| ARAGUAÇU | 1.667 | 25 |
| BURITI DO TOCANTINS | 1.640 | 27 |
| SILVANÓPOLIS | 1.496 | 26 |
| CARIRI DO TOCANTINS | 1.493 | 18 |
| PONTE ALTA DO TOCANTINS | 1.480 | 17 |
| TOCANTÍNIA | 1.464 | 13 |
| NOVA OLINDA | 1.457 | 51 |
| ITACAJÁ | 1.455 | 16 |
| NATIVIDADE | 1.451 | 24 |
| ARRAIAS | 1.413 | 13 |
| COMBINADO | 1.326 | 17 |
| COLMÉIA | 1.285 | 29 |
| AXIXÁ DO TOCANTINS | 1.255 | 24 |
| FIGUEIRÓPOLIS | 1.246 | 21 |
| GOIATINS | 1.200 | 17 |
| ALIANÇA DO TOCANTINS | 1.186 | 25 |
| ARAGUACEMA | 1.124 | 20 |
| BREJINHO DE NAZARÉ | 1.106 | 19 |
| SÃO BENTO DO TOCANTINS | 1.086 | 10 |
| DIVINÓPOLIS DO TOCANTINS | 1.078 | 11 |
| SÃO MIGUEL DO TOCANTINS | 1.072 | 17 |
| DOIS IRMÃOS DO TOCANTINS | 1.061 | 20 |
| ESPERANTINA | 1.039 | 23 |
| SÍTIO NOVO DO TOCANTINS | 1.007 | 11 |
| SANTA FÉ DO ARAGUAIA | 1.003 | 14 |
| SÃO VALÉRIO | 995 | 18 |
| DARCINÓPOLIS | 981 | 13 |
| AGUIARNÓPOLIS | 966 | 14 |
| BERNARDO SAYÃO | 953 | 13 |
| COUTO MAGALHÃES | 929 | 8 |
| BABAÇULÂNDIA | 896 | 8 |
| PARANÁ | 887 | 13 |
| RIACHINHO | 882 | 10 |
| MONTE DO CARMO | 864 | 12 |
| FÁTIMA | 857 | 10 |
| ARAGOMINAS | 853 | 11 |
| BARROLÂNDIA | 842 | 21 |
| ITAGUATINS | 842 | 18 |
| NOVA ROSALÂNDIA | 812 | 16 |
| CARRASCO BONITO | 806 | 7 |
| PALMEIRAS DO TOCANTINS | 797 | 6 |
| ITAPORÃ DO TOCANTINS | 778 | 4 |
| FILADÉLFIA | 772 | 14 |
| SAMPAIO | 765 | 10 |
| SÃO SEBASTIÃO DO TOCANTINS | 750 | 9 |
| PEQUIZEIRO | 721 | 12 |
| CRISTALÂNDIA | 714 | 17 |

| MUNICÍPIO | CASOS | ÓBITOS |
|------------------------------|----------------|--------------|
| RIO DOS BOIS | 710 | 8 |
| PINDORAMA DO TOCANTINS | 695 | 9 |
| MURICILÂNDIA | 663 | 2 |
| TALISMÃ | 658 | 2 |
| NAZARÉ | 639 | 7 |
| BANDEIRANTES DO TOCANTINS | 634 | 8 |
| CASEARA | 624 | 14 |
| TABOCÃO | 624 | 10 |
| NOVO ACORDO | 620 | 7 |
| ARAPOEMA | 619 | 12 |
| PRESIDENTE KENNEDY | 613 | 10 |
| ITAPIRATINS | 612 | 12 |
| ARAGUANÃ | 609 | 16 |
| CONCEIÇÃO DO TOCANTINS | 606 | 12 |
| MAURILÂNDIA DO TOCANTINS | 601 | 4 |
| SANDOLÂNDIA | 600 | 9 |
| PONTE ALTA DO BOM JESUS | 589 | 11 |
| MARIANÓPOLIS DO TOCANTINS | 582 | 15 |
| CAMPOS LINDOS | 579 | 6 |
| PIUM | 568 | 8 |
| PALMEIRANTE | 561 | 9 |
| PAU D'ARCO | 553 | 8 |
| SANTA MARIA DO TOCANTINS | 535 | 3 |
| DUERÉ | 531 | 10 |
| GOIANORTE | 527 | 7 |
| SANTA ROSA DO TOCANTINS | 510 | 7 |
| RIO SONO | 503 | 4 |
| CENTENÁRIO | 450 | 7 |
| ABREULÂNDIA | 445 | 8 |
| AURORA DO TOCANTINS | 434 | 8 |
| CARMOLÂNDIA | 428 | 7 |
| SUCUPIRA | 423 | 4 |
| NOVO JARDIM | 417 | 3 |
| RECURSOLÂNDIA | 416 | 8 |
| JAÚ DO TOCANTINS | 405 | 13 |
| APARECIDA DO RIO NEGRO | 402 | 13 |
| SANTA RITA DO TOCANTINS | 397 | 2 |
| TUPIRAMA | 389 | 2 |
| PRAIA NORTE | 374 | 9 |
| PUGMIL | 370 | 6 |
| RIO DA CONCEIÇÃO | 347 | 2 |
| SANTA TEREZINHA DO TOCANTINS | 335 | 5 |
| LAGOA DO TOCANTINS | 328 | 8 |
| PORTO ALEGRE DO TOCANTINS | 325 | 2 |
| TUPIRATINS | 320 | 3 |
| LUZINÓPOLIS | 312 | 2 |
| ALMAS | 311 | 5 |
| LAJEADO | 310 | 5 |
| CRIXÁS DO TOCANTINS | 309 | 0 |
| SANTA TEREZA DO TOCANTINS | 307 | 7 |
| TAIPAS DO TOCANTINS | 301 | 0 |
| PIRAQUÊ | 289 | 1 |
| MATEIROS | 261 | 1 |
| BRASILÂNDIA DO TOCANTINS | 258 | 6 |
| CHAPADA DA NATIVIDADE | 258 | 2 |
| ANGICO | 257 | 5 |
| LAVANDEIRA | 255 | 1 |
| SÃO SALVADOR DO TOCANTINS | 226 | 4 |
| MONTE SANTO DO TOCANTINS | 196 | 6 |
| IPUEIRAS | 194 | 4 |
| CHAPADA DE AREIA | 192 | 3 |
| BOM JESUS DO TOCANTINS | 187 | 3 |
| OLIVEIRA DE FÁTIMA | 184 | 1 |
| LIZARDA | 181 | 4 |
| BARRA DO OURO | 177 | 8 |
| NOVO ALEGRE | 166 | 7 |
| SÃO FÉLIX DO TOCANTINS | 166 | 3 |
| JUARINA | 161 | 2 |
| CACHOEIRINHA | 131 | 2 |
| TOTAL | 302.509 | 4.142 |

NOVOS ÓBITOS:

Sem novos óbitos registrados.

O DETALHAMENTO DOS CASOS ACUMULADOS PODEM SER ACESSADOS NO SITE DA SECRETARIA DA SAÚDE
integra.saude.to.gov.br/covid19

OBSERVAÇÕES:

O Estado possui uma plataforma onde todos podem acompanhar os números da Covid-19 no Tocantins:
<http://coronavirus.to.gov.br>

A Secretaria de Estado da Saúde (SES) esclarece que o banco de dados do Estado é dinâmico, em virtude do fechamento das investigações epidemiológicas, que alteram principalmente locais de residência dos casos positivos, trazendo modificações diárias no acumulado dos municípios e no total geral do Estado.

Os dados consolidados neste boletim são referentes às notificações recebidas no último dia, que podem abordar resultados diagnosticados em dias anteriores e notificados posteriormente ao Cievs Estadual. Para manter a credibilidade dos dados contabilizados, os gráficos apresentam a distribuição de novos casos de acordo com a data do diagnóstico e não sua notificação, por parte dos municípios. Em cada edição, o boletim apresenta a distribuição dos novos casos também por este critério.

Todas as informações que constam no boletim são provenientes dos sistemas oficiais do Ministério da Saúde alimentados pelos municípios:

Sistema Gerenciador de Ambiente Laboratorial (GAL) é o sistema utilizado pelos municípios para cadastro das mostras que serão encaminhadas ao Lacen para realização dos exames.

E-SUS-VE é a ferramenta de registro de notificação de casos suspeitos da Covid-19.

SIVEP-Gripe, é o Sistema de Informação da Vigilância Epidemiológica da Gripe, utilizado para notificação dos casos de Síndrome Respiratória Aguda Grave (SRAG) em unidades hospitalares e unidades de Pronto Atendimento (UPA).

SIM é o sistema de Informação sobre mortalidade, desenvolvido pelo Ministério da Saúde para unificação dos dados sobre óbitos no país.

Considerando o aumento recente de casos positivos que tem demandado tempo excessivo para confirmação de residências junto aos municípios, o Estado prevê o preenchimento correto de informações nas plataformas que serão utilizadas para consolidação dos boletins diários e a atualização da residência nos cartões SUS utilizado nos cadastros dos sistemas.

O Estado não irá confirmar residências junto aos municípios, estes devem ficar atentos aos dados informados nos Boletins Epidemiológicos diários, nos sistemas de notificação e cadastros de exames no Lacen.

Qualquer divergência deverá ser informada ao Cievs/COE do Estado que fará as correções nos próximos boletins.

Os dados contidos no boletim são consolidados com resultados de exames realizados no Lacen e notificações recebidas dos municípios até as 23:59h do último dia.